

తెలంగాణ ప్రభుత్వము
పేటాదారు పాసు ప్రస్తావన
భూమి యాజమాన్య హక్కు పత్రం

జిల్లా : సంగారెడ్డి డివిజన్ : సంగారెడ్డి
 మండలం: కంది గ్రామం: ఇంద్రకరణ్

పాస్ బుక్ నెం. :

T09080130117



ఖాతా నెం. : 226



1. పట్టాదారు పేరు ఇంటిపేరుతో : గూడెం నర్సింహ రెడ్డి
2. తండ్రి/భర్త పేరు : రాంరెడ్డి
3. స్త్రీ/పురుషుడు : Male
4. చిరునామా : ఇంద్రకరణ్
5. కులము : General
6. ఆధార్ సంఖ్య : XXXXXXXX5202
7. పట్టాదారు సంతకం ఎడమ/కుడి చేతి వేలిముద్ర

వ్యవసాయ భూమి వివరములు (భాగ నెం : 1683)

తేది 11-02-2019

క్ర.సం.	సర్కెనెం. / కేట్ డివిజన్ నెం.	విస్తీర్ణము ఎ.గు.	భూమి తొందిన విధి	రిమార్కులు	తవాఫీల్దార్ సంతకం
1	28/అ	1.0000	వట్టదారుడు	వట్ట	28/అ
2	28/ఆ	0.3500	వట్టదారుడు	వట్ట	28/ఆ
మొత్తం విస్తీర్ణము		1.3500			



**ತೆಲಂಗಾಣ ಪ್ರಭುತ್ವಮು
ಪಿಲ್ಟಾದಾರು ಪಾನಿಸು ಪ್ರಸ್ತಿಕಂ
ಭೂಮಿ ಯಾಜಮಾನಿ ಕೂಟು ಕಠಂ**

ಜಿಲ್ಲಾ : ಸಂಗಾರೇಡ್ಲೆ
ಮಂಡಲಂ : ಕಂದಿ
ಡಿವಿಜನ್ : ಸಂಗಾರೇಡ್ಲೆ
ಗ್ರಾಮಂ : ಇಂದ್ರಕರಣ್

ಪಾನ್ ಬುಕ್ ನೆಂ :



T09080130382



ಖಾತಾ ನೆಂ : 721



1. ಪಿಲ್ಟಾದಾರು ಪೆರು ಇಂಟಿಪೆರುತ್ : ಗೂಡಂ ವಿಜಯಲಕ್ಷ್ಮಿ
2. ತಂದಿ/ಭರ್ತ ಪೆರು : ನರ್ಮಿಂಪಾ ರೇಡ್ಲೆ
3. ಸ್ತ್ರೀ/ಪುರುಷುಡು : Female
4. ದಿರುನಾಮಾ : ಇಂದ್ರಕರಣ್
5. ಕುಲಮು : General
6. ಅಧಾರ್ ನಂಖ್ಯಾ : XXXXXXXX8176
7. ಪಿಲ್ಟಾದಾರು ಸುಚಕಂ ಎದಮು/ಕುಡಿ ವೆತಿ ವೆಲಿಮುಗ್ರ

01



ಖಾ-ಸಿಲ್ಟಾರ್ ನಂಖಾಂ

ತೆಲಂಗಾಣ ಪ್ರಭುತ್ವಮು

ಜಿಲ್ಲಾ : ಸಂಗಾರೇಡ್ಲೆ
ಮಂಡಲಂ : ಕಂದಿ

ಡಿವಿಜನ್ : ಸಂಗಾರೇಡ್ಲೆ
ಗ್ರಾಮಂ : ಇಂದ್ರಕರಣ್

ವೈವೆಸಾಯ್ ಭೂಮಿ ಐವೆರೊಮುಲು ತೆದ : 11-04-2018

ಕ್ರ.ಸಂ.	ಸರ್ವೆ ನೆಂ./ ಸಬ್ ಡಿವಿಜನ್ ನೆಂ	ವಿಸ್ತೀರ್ಣಮು ಎ. ಗು.	ಭೂಮಿ ಪಾಂದಿನ ಪದ್ಧತಿ	ಲಿಮಾರುಲು	ತಹಾಸಿಲ್ದಾರ್ ಸಂಚಕಂ
1.	20/ಆ3	1.0000	ಲಿಸ್ಪೆಂಡ್	ಪಟ್ಟಾ	
ಪೂರ್ತಿ ವಿಸ್ತೀರ್ಣಮು		1.0000			

T09080130587

వ్యవసాయ భూమి వివరములు (భాత నం : 1210) తేదీ : 15-07-2020

క్ర.సం.	నర్వేసం. / సర్ డివిజన్ నెం.	విస్తీర్ణము ఎ.గె.	భూమి టాందిన వర్గతి	రిమాక్సులు	తహశీల్దార్ పంతుం
1	13/అ/1	0.1100	కొనుగోలు	పట్టా	
2	17/అ/1/1	0.0800	పట్టాదారుడు	పట్టా	
3	17/అ/1/1/1	0.2500	అనువంశికము	పట్టా	
4	21/అ	0.3600	అనువంశికము	పట్టా	
మార్చి విస్తీర్ణము		2.0000			

06

తెలంగాణ ప్రభుత్వము
పట్టాదారు పాను ప్రొసీకం
భూమి యజమాని, ఖమ్మం జిల్లా

జిల్లా సంగారెడ్డి
మండలం కంది
జిల్లా సంగారెడ్డి
గ్రామం: ఇంద్రకంఠ్

ఫోన్ యాక్ నెం. :
T09080130587
భూతా నెం. : 1063



1. పట్టాదారు పేరు ఇంటిపేరుతో : గుడెప్పి శ్రీనివాస్ రెడ్డి
2. తండ్రి/భర్త పేరు : రాంరెడ్డి
3. స్త్రీ/పురుషుడు : Male
4. చిరునామా : ఇంద్రకంఠ్
5. కులము : General
6. ఆధార్ సంఖ్య : XXXXXXXX5482
7. పట్టాదారు సంకేతం ఎడను/కుడి చేతి వేలిముద్ర



తహశీల్దార్ సంకేతం

01

తెలంగాణ ప్రభుత్వము
 ఏజ్యుటర్ షాఫు డ్రాఫ్ట్
 షాఫు యాజమాని షాఫు డ్రాఫ్ట్

True Copy

జిల్లా సంగారెడ్డి
 గ్రామం : ఇంద్రకరణ్

జిల్లా సంగారెడ్డి
 మండలం కంది
 షాఫు టుక్ ట్రస్

Individual

T09080131071



ఖాతా నెం. : 60202



1. పట్టాదారు పేరు ఇంటిపేరుతో : వి వెంకటేశ్
2. తండ్రి/భర్తపేరు : మల్లేష్
3. స్త్రీ/పురుషుడు : Male
4. దిరునామా : ఇంద్రకరణ్
5. కులము : BC-B
6. ఆధార్ సంఖ్య : XXXXXXXXXX2971
7. పట్టాదారు సందర్శన విడమ / కుడి చేతి వేలిముద్ర

01



తహశీల్దార్ సంతకం
 [Signature]

తెలంగాణ ప్రభుత్వము

02

జిల్లా : సంగారెడ్డి
 మండలం : కంది

డివిజన్ : సంగారెడ్డి
 గ్రామం : ఇంద్రకరణ్

వ్యవసాయ భూమి వివరములు తేది : 28-11-2019

క్ర.సం.	సర్వే నెం./ సబ్ డివిజన్ నెం.	విస్తీర్ణము ఎ.గు.	భూమి పొందిన పద్ధతి	రిమార్కులు	తహశీల్దార్ సంతకం
1	20/అ/2	0.2000	ప్రాచీన/వారసత్వం / ఆనువంశికము	పట్టా	[Signature]
		పూర్తి విస్తీర్ణము	0.2000		

ఆంధ్రప్రదేశ్ ప్రభుత్వము
విద్యుత్తుల పోస్టు క్రాఫ్టింగు
భూమి పునరుద్ధరణ బాండ్ కరెన్సీ

జిల్లా : సంగారెడ్డి
మండలం : కంది

డివిజన్ : సంగారెడ్డి
గ్రామం : ఇంద్రకరణ్

ఫోన్ నంబర్ నెం. :



T09080131309

ఖాతా నెం. : 60392



1. పట్టణం పేరు ఇంటిపేరుతో : వద్ద సాయి పర్వస్
2. తండ్రి/భర్త పేరు : చీరేశం
3. స్వ/పురుషుడు : Male
4. దిరునామా : ఇంద్రకరణ్
5. కులము : BC-A
6. ఆధార్ సంఖ్య : XXXXXXXXX0618
7. పట్టణం సంరక్షణ విభాగం / కుడి చేతి చిహ్నము

01



ఆంధ్రప్రదేశ్ ప్రభుత్వము
విద్యుత్తుల పోస్టు క్రాఫ్టింగు
భూమి పునరుద్ధరణ బాండ్ కరెన్సీ

తెలంగాణ ప్రభుత్వము

02

జిల్లా : సంగారెడ్డి
మండలం : కంది

డివిజన్ : సంగారెడ్డి
గ్రామం : ఇంద్రకరణ్

వ్యవసాయ భూమి వివరములు తేదీ : 15-06-2020

క్ర.సం.	సర్వే నెం./ సబ్ డివిజన్ నెం.	విస్తీర్ణము ఎ.గు.	భూమి పొందిన పద్ధతి	రిమార్కులు	ఆధికారి సంతకం
1	20/అ/1	0.2000	సొంత/వారసత్వం / ఆసుపాతకము	పట్టా	
పూర్తి విస్తీర్ణము		0.2000			

T09080131309


తెలంగాణ ప్రభుత్వము
 ప్రణాదారు పాను క్రస్కం
 ఖామి యాజమాని, ఖామి పర్చ

సంగారెడ్డి
 మండలం: కంది
 డివిజన్ : సంగారెడ్డి
 గ్రామం : ఇంద్రకరణ్

ఫాన్ బుక్ నెం. :



ఖామి నెం. : 60496



1. ఎత్తవారు పేరు ఇంటిపేరుతో : నూడూరు మల్లేష్
2. తండ్రి/ భర్త పేరు : నూడూరు లక్ష్మయ్య
3. స్త్రీ/పురుషుడు : Male
4. వివాహమా : ఇంద్రకరణ్
5. తలపము : BC-B
6. ఆధార్ సంఖ్య : XXXXXXXXX3224
7. ఎత్తవారు సంతకం ఎడమ / కుడి చేతి పేరొముద్ర

01



సంగారెడ్డి సంతకం

తెలంగాణ ప్రభుత్వము

02 జిల్లా : సంగారెడ్డి
 మండలం : కంది

డివిజన్ : సంగారెడ్డి
 గ్రామం : ఇంద్రకరణ్

వ్యవసాయ భూమి వివరములు తేది : 04-12-2020

క్ర.సం.	సర్వే నెం./ సబ్ డివిజన్ నెం.	విస్తీర్ణము ఎ.గు.	భూమి పొందిన పద్ధతి	రిమార్కులు	తహశీల్దార్ సంతకం
1	19/అ/1/2	0.2800	కొనుగోలు	పట్టా	
పూర్తి విస్తీర్ణము		0.2800			

Tahsilదార్ సంతకం

తెలంగాణ ప్రభుత్వము
ప్రభుత్వం
భూమి భద్రాచలం కలెక్టరేట్

డివిజన్ : సంగారెడ్డి
గ్రామం : ఇంద్రకరణ్

జిల్లా సంగారెడ్డి
మండలం : కంది

ఫోటో టూక్ నెం. :



ఖాతా నెం. : 1895



1. చిట్టాచారు పేరు ఇంటిపేరుతో : ఆకుల శ్రీనివాస్
2. తండ్రి/బర్తంపేరు : విఠలయ్య
3. స్త్రీ/పురుషుడు : Male
4. దిరునామా : ఇంద్రకరణ్
5. కులము : BC-D
6. ఆధార్ సంఖ్య : XXXXXXXXXX5575
7. చిట్టాచారు సంతకం ఎడమ / కుడి చేతి వేలిముద్ర

01



తహశీల్దార్ సంతకం
Sham

తెలంగాణ ప్రభుత్వము

జిల్లా : సంగారెడ్డి
మండలం : కంది

డివిజన్ : సంగారెడ్డి
గ్రామం : ఇంద్రకరణ్

వ్యవసాయ భూమి బహుళములు తేదీ : 29-12-2018

క్ర.సం.	సర్వే నెం./ సబ్ డివిజన్ నెం.	విస్తీర్ణము ఎ.గు.	భూమి పొందిన పద్ధతి	రిమార్కులు	తహశీల్దార్ సంతకం
1	21/అ1	1.0000	కొనుగోలు	పట్టా	<i>Sham</i>
2	21/ఉ1	2.0000	కొనుగోలు	పట్టా	<i>Sham</i>
		పూర్తి విస్తీర్ణము	3.0000		

T09080131025

తెలంగాణ ప్రభుత్వము

జిల్లా : సంగారెడ్డి


డివిజన్ : సంగారెడ్డి

మండలం : కంది

గ్రామం : ఇంద్రకరణ్

వ్యవసాయ భూమి వివరములు

తేదీ : 25-06-2019

క్ర.సం.	సర్వే నెం./ సబ్ డివిజన్ నెం.	విస్తీర్ణము ఎ.గు.	భూమి లొందిన పద్ధతి	రిమార్కులు	రహస్యీల్కార్ సంతకం
1	21/అ2/2	1.0000	కొనుగోలు	పట్టా	
పూర్తి విస్తీర్ణము		1.0000			

SANGAREDDI DISTRICT



తెలంగాణ ప్రభుత్వము
ప్రజాదారణ పోస్టు ప్రస్తుతం
భూము యాజమాని, హబ్, ఉర్లిం

జిల్లా : సంగారెడ్డి
మండలం : కంది

డివిజన్ : సంగారెడ్డి
గ్రామం : ఇంద్రకరణ్

ఫాన్ బుక్ నెం. :



భూదా నెం. : 60265



1. పట్టాదారు పేరు ఇంటిపేరులో : AKULA SUJATHA
2. తండ్రి/భర్తపేరు : AKULA SRINIVAS
3. సే/పురుషుడు : Female
4. దిరునామా : ఇంద్రకరణ్
5. కులము : BC-D
6. ఆధార్ సంఖ్య : XXXXXXXXX0089
7. పట్టాదారు సంతకం ఎడమ / కుడి చేతి వేలిముద్ర




రహస్యీల్కార్ సంతకం

02

01


ಕರ್ನಾಟಕ ಸರ್ಕಾರ
ಕರ್ನಾಟಕ ರಾಜ್ಯ ಭೂ ವಿಭಾಗ
ಭೂಮಿ ಮಾಲೀಕರಿಗೆ, ಭೂ ವಿಳಾಸ

ದಿವಿಜನ್ : ಸಂಗಾರ್ಜೆ
ಗ್ರಾಮ : ಇಂದ್ರಕರ್ಣ

29 ಸಂಗಾರ್ಜೆ
ಮಂಡಲ : ಕಂದಿ

ಭೂ ವಿಳಾಸ : 1582

709080131022








1. ವ್ಯಾಪಾರ್ಯ ನಡು ಇಂದ್ರಕರ್ಣ : 2925018
2. ರೀಡ್/ಬ್ಲಾಕ್ : ಸಾಯಾರ್ಡ್
3. ಸ್ತ್ರೀ/ಬದುಕು : Female
4. ರಿಯಾಮಾ : ಇಂದ್ರಕರ್ಣ
5. ಕುಟುಂಬ : BC-D
6. ಆವಾರ್ ಸುಖ್ಯ : XXXXX6148
7. ವ್ಯಾಪಾರ್ಯ ಸಂರಕ್ಷಣೆ ನಡು / ಕುಡು ನೆಲೆ ನೆಲೆ



01
ರವಿಶಂಕರ್ ಸಂ

ಕರ್ನಾಟಕ ಪ್ರಭುತ್ವ

ದಿವಿಜನ್ : ಸಂಗಾರ್ಜೆ
ಗ್ರಾಮ : ಇಂದ್ರಕರ್ಣ

02 **ಜಿಲ್ಲಾ : ಸಂಗಾರ್ಜೆ**
ಮಂಡಲ : ಕಂದಿ

ವ್ಯವಸಾಯ ಭೂಮಿ ದವರವುಲು **ತದ : 29-12-2018**

ಕ್ರ.ಸಂ.	ಸರ್ವೆ ನಂ./ ಸರ್ವೆ ದಿವಿಜನ್ ನಂ.	ವಿಸ್ತೀರ್ಣ ಎ.ಸ.	ಭೂಮಿ ಮಾಲೀಕರ ವಿವರ	ರಿಮಾರ್ಕ್‌ಗಳು	ರವಿಶಂಕರ್ ಸಂರಕ್ಷಣೆ
1	21/ಅ2/1	1.0000	ಕೊನುಗೋಲು	ಪಟ್ಟಾ	
ಸುತ್ತ ವಿಸ್ತೀರ್ಣ		1.0000			

709080131022

02

తెలంగాణ ప్రభుత్వము

తల్లి : సంగారెడ్డి
ముదలం : కంది
పిఠాటన్ : సంగారెడ్డి
గ్రామం : ఇంద్రకరణ్

శ్రీవినాయకు భూమి వివరములు శం : 11-04-2018

క్ర.సం	సర్వే సం / సుబ్ డివిజన్ సం	విస్తీర్ణము ఎ. గు.	భూమి సొంతదారు పేర్లు	గణనాధ్యక్షులు	సాక్షాత్ పరచిన తేదీ
1.	15/౯	0.3675	అనుపంకికమ్మ	బిల్లా	
2.	16/౯24	0.1250	అనుపంకికమ్మ	బిల్లా	
3.	17/౯2	0.3500	అనుపంకికమ్మ	బిల్లా	
4.	400/౯1	0.3700	కొనుగోలు	బిల్లా	

T09080130258

5.	450/౯5	0.3100	కొనుగోలు	బిల్లా	
మొత్త విస్తీర్ణము		3.3225			

T09080130258



తెలంగాణ ప్రభుత్వము
పట్టాదారు పాను క్రొస్తకం
భూమి యాజమాన్య బిల్లు పత్రం

తల్లి : సంగారెడ్డి
ముదలం : కంది
పిఠాటన్ : సంగారెడ్డి
గ్రామం : ఇంద్రకరణ్

పాస్ బుక్ నం. :



ఖాతా నెం. : 498



1. పట్టాదారు పేరు ఇంటిపేరుతో : బద్వగుడెం రామయ్య : సత్యయ్య
2. తండ్రి/బర్త పేరు : Male
3. స్త్రీ/పురుషుడు
4. చిరునామా : ఇంద్రకరణ్
5. కులము : BC-B
6. ఆధార్ సంఖ్య : XXXXXXXXX5140
7. పట్టాదారు సంకేతం చిహ్నం/కుడి చేతి వేలిముద్ర

01



ప్రమాన్ శిల్పాన్ సంకేతం

02

అర్జీ : సంగారెడ్డి
ముండలం: కంది

తెలంగాణ ప్రభుత్వము

దివిజన్ : సంగారెడ్డి
గ్రామం : ఇంద్రకరణ్

వసగాయ ప్రాసెస్ చేయబడిన వాటి జాబితా తేది: 11-04-2018

క్ర.సం.	వత్సరం / సేవ వివరాలు	విద్యార్హత	బాంధవ సంబంధం	దస్తావేజులు	సహాయక సంబంధం
1.	18/అ/1	0.3675	అనుబంధము	నల్ల	
2.	18/అ/2	0.1300	అనుబంధము	నల్ల	
3.	17/అ/3	0.3500	అనుబంధము	నల్ల	
4.	400/అ/1/1	0.1800	అనుబంధము	నల్ల	

5.	400/అ/1	0.1900	అనుబంధము	నల్ల	
6.	400/అ/2	0.2000	కేసుగోలు	నల్ల	
7.	400/అ/3/2	0.1800	కేసుగోలు	నల్ల	
పూర్తి విస్తీర్ణము		4.0075			

109080130261

తెలంగాణ ప్రభుత్వము

వసగాయ ప్రాసెస్ చేయబడిన వాటి జాబితా

అర్జీ : సంగారెడ్డి
ముండలం: కంది

పాస్ బుక్ నెం. :



ఖాతా నెం. : 507



1. పట్టాదారు పేరు ఇంటిపేరుతో : బమ్మగుడెం లక్ష్మయ్య
2. కండ్లి/ఖర్చు పేరు : సర్దయ్య
3. స్త్రీ/పురుషుడు : Male
4. చిరునామా : ఇంద్రకరణ్
5. కులము : BC-B
6. అధార్ సంఖ్య : XXXXXXXXX5298
7. పట్టాదారు సంతకం ఎడమ/కుడి చేతి వేలిముద్ర

01



ఆధికారి సంతకం

02

తెలంగాణ ప్రభుత్వము

జిల్లా : సంగారెడ్డి
మండలం : కంది

డివిజన్ : సంగారెడ్డి
గ్రామం : ఇంద్రకరణ్

వ్యవసాయ భూమి వివరములు తేది : 11-04-2018

క్ర.సం.	సర్వే నెం./ సబ్ డివిజన్ నెం	విస్తీర్ణము ఎ. గు.	భూమి పొందిన పద్ధతి	రిమాన్యము	కహాబీల్దార్ సంతకం
1.	15/అ/3	0.3675	అనువంశికము	పట్టా	<i>[Signature]</i>
2.	16/అ/2/3	0.1400	అనువంశికము	పట్టా	<i>[Signature]</i>
3.	17/అ/5	0.3400	అనువంశికము	పట్టా	<i>[Signature]</i>
4.	400/అ/1/3	1.0200	కొనుగోలు	పట్టా	<i>[Signature]</i>

మొత్త విస్తీర్ణము 3.0675

TDP

01



తెలంగాణ ప్రభుత్వము పట్టాదారు పోస్టు ప్రస్థావకం భూమి యజమాని కొత్త పత్రం

జిల్లా : సంగారెడ్డి
మండలం : కంది

డివిజన్ : సంగారెడ్డి
గ్రామం : ఇంద్రకరణ్

ఫోన్ బుక్ నెం. :

T09080130038



ఖాతా నెం. : 68



1. పట్టాదారు పేరు ఇంటిపేరుతో : బిచ్చుగుడెం కిష్టయ్య
2. తండ్రి/భర్త పేరు : నిత్రయ్య
3. స్త్రీ/పురుషుడు : Male
4. చిరునామా : ఇంద్రకరణ్
5. కులము : BC-B
6. ఆధార్ సంఖ్య : XXXXXXXX9127
7. పట్టాదారు సంతకం ఎడమ/కుడి చేతి వేలిముద్ర



హమా శీల్డార్ సంతకం



**ತೆಲಂಗಾಣ ಪ್ರಭುತ್ವದ
ವಿಜ್ಞಾನ ಮತ್ತು ತಂತ್ರಜ್ಞಾನ
ಪಾಲಿಟೆಕ್ನಿಕ್, ಹೈದರಾಬಾದ್**

ಜಿಲ್ಲಾ: ನಾಗಾರ್ಕೆಡ್ಲೆ
ಮಂಡಲ: ಕಂದಿ

ಡಿವಿಷನ್: ನಾಗಾರ್ಕೆಡ್ಲೆ
ಗ್ರಾಮ: ಇಂದ್ರಕಿರಣ್

ಸಿಸ್. ಮರ್. ನಂ.

T09080130391



ಭಾಷಾ ನಂ.: 743



1. ವಿದ್ಯಾರ್ಥಿಯ ಹೆಸರು: ಇಲೈಂ ನವಿನ್
2. ತಂದೆ/ಭರ್ತೃ ಹೆಸರು: ಮಲ್ಲೇಶಂ
3. ಸ್ತ್ರೀ/ಪುರುಷರು: Male
4. ವಯಸ್ಸು: ಇಂದ್ರಕಿರಣ್
5. ಕುಲಮು: BC-A
6. ಆಧಾರ್ ಸಂಖ್ಯೆ: XXXXXXXX2376
7. ಪಟ್ಟಾಧಾರ ಸಂಕೇತ ಎಡಮ/ಕುಡಿ ಚಿತ್ರ ವಿಳಾಸ

01



ಪರೀಕ್ಷಾಧಿಕಾರಿ ಸಂಕೇತ

3)

ತೆಲಂಗಾಣ ಪ್ರಭುತ್ವದ

ಜಿಲ್ಲಾ: ನಾಗಾರ್ಕೆಡ್ಲೆ
ಮಂಡಲ: ಕಂದಿ

ಡಿವಿಷನ್: ನಾಗಾರ್ಕೆಡ್ಲೆ
ಗ್ರಾಮ: ಇಂದ್ರಕಿರಣ್

ವೈವಸಾಯ ಭಾಮಿ ವಿವರಗಳು ತಿ: 11-04-2018

ಕ್ರ.ನಂ.	ಸರ್ವೆ ನಂ./ ಸಬ್ ಡಿವಿಷನ್ ನಂ.	ವಿಸ್ತೀರ್ಣ ಎ. ಗು.	ಭಾಮಿ ಪಾವತಿಯ ಪದ್ಧತಿ	ರಮಾನ್ಯತೆ	ಪರೀಕ್ಷಾಧಿಕಾರಿ ಸಂಕೇತ
1.	13/ಆ1/3	0.1350	ಅನುವಂಶಿಕತೆ	ಪಟ್ಟಾ	
2.	17/ಆ1/3	0.1450	ಅನುವಂಶಿಕತೆ	ಪಟ್ಟಾ	
3.	21/ಆ1/3	0.0900	ಅನುವಂಶಿಕತೆ	ಪಟ್ಟಾ	
ಒಟ್ಟು ವಿಸ್ತೀರ್ಣ		0.3700			

T09080130391

T0908

తెలంగాణ ప్రభుత్వము
విద్యుత్తును పోషించు విద్యుత్తు
సంస్థను ఏర్పాటు, ప్రాతి, పరిపాలన

పత్రం : ఎం.ఎస్.పి.ఎస్.ఎస్.
సంఖ్య : 130394
ప్రకాశించిన తేదీ : 11-04-2016

సంఖ్య : 130394



సంఖ్య : 130394



1. విద్యుత్తును పోషించు విద్యుత్తు సంస్థను ఏర్పాటు, ప్రాతి, పరిపాలన
2. ఉప-విద్యుత్తు సంస్థను ఏర్పాటు, ప్రాతి, పరిపాలన
3. విద్యుత్తును పోషించు విద్యుత్తు సంస్థను ఏర్పాటు, ప్రాతి, పరిపాలన
4. విద్యుత్తును పోషించు విద్యుత్తు సంస్థను ఏర్పాటు, ప్రాతి, పరిపాలన
5. విద్యుత్తును పోషించు విద్యుత్తు సంస్థను ఏర్పాటు, ప్రాతి, పరిపాలన
6. విద్యుత్తును పోషించు విద్యుత్తు సంస్థను ఏర్పాటు, ప్రాతి, పరిపాలన
7. విద్యుత్తును పోషించు విద్యుత్తు సంస్థను ఏర్పాటు, ప్రాతి, పరిపాలన

01



విద్యుత్తును పోషించు విద్యుత్తు సంస్థను ఏర్పాటు, ప్రాతి, పరిపాలన

తెలంగాణ ప్రభుత్వము

సంఖ్య : ఎం.ఎస్.పి.ఎస్.ఎస్.
సంఖ్య : 130394

02

విద్యుత్తును పోషించు విద్యుత్తు సంస్థను ఏర్పాటు, ప్రాతి, పరిపాలన





విద్యుత్తును పోషించు విద్యుత్తు సంస్థను ఏర్పాటు, ప్రాతి, పరిపాలన తేదీ : 11-04-2016

క్ర.సం.	సర్వే సం./ సబ్ డివిజన్ సం	విస్తీర్ణము చ. గా.	యోజనా పాఠశాల పథకం	విద్యుత్తును పోషించు విద్యుత్తు సంస్థను ఏర్పాటు, ప్రాతి, పరిపాలన	విద్యుత్తును పోషించు విద్యుత్తు సంస్థను ఏర్పాటు, ప్రాతి, పరిపాలన
1.	13/బ1/4	0.1350	అనువంశికము	పట్టణ	
2.	17/బ1/4	0.1450	అనువంశికము	పట్టణ	
3.	21/బ1/4	0.0900	అనువంశికము	పట్టణ	
మొత్తం విస్తీర్ణము		0.3700			

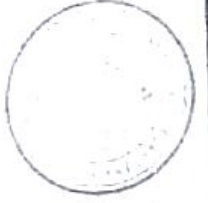
TELANGANA GOVT

06

పట్టణం: భూమి వివరాలు (భా.నెం : 1210) తేదీ : 14-07-2020

క్ర.సం	సర్కెట్ / ప్లాట్ నెం.	విస్తీర్ణం చ.ఫీ.	భూమి కొందిన పద్ధతి	సహజాలు	చిత్రాల సంఖ్య
1	13/బి/1	0.1100	కామగారు	వల్	
2	17/బి/1/1	0.0800	వల్లదారుడు	వల్	
3	17/బి/1/1/1	0.2500	కామగారు	వల్	
4	2/1/బి	0.3500	కామగారు	వల్	
మొత్తం విస్తీర్ణం		2.0900			

T09080130657



తెలంగాణ ప్రభుత్వము పట్టణం భూమి వివరాలు ప్రకటన భూమి యజమాని, టాక్సు, వల్లం

జిల్లా : నంగారెడ్డి జిల్లా : నంగారెడ్డి
మండలం : కంది గ్రామం : ఇంద్రకంఠ

పాస్ బుక్ నెం. :

T09080130657




ఖాతా నెం. : 1210



1. పట్టణం పేరు ఇంటిపేరుతో : ఇలితం శ్రీ శైలం : ఎల్లయ్య
2. తండ్రి/భర్త పేరు : : ఇంద్రకంఠ
3. స్త్రీ/పురుషుడు : : BC-B
4. చిరునామా : : XXXXXXXX3104
5. కులము : : BC-B
6. ఆధార్ సంఖ్య : : XXXXXXXX3104
7. పట్టణం నంతకం ఎడమ/కుడి చేతి వేలిముద్ర



ఆహారాధికారి నంతకం

01

07

T09080130369

T09080130369

ವಿಶ್ವಾಸಾರ್ಥಿ ಲಾಭಿ ಅಭಿವೃದ್ಧಿ
ಧರ್ಮ ಯೋಜನೆ, ಹಾಲ್, ಕಿರೀಟ

ಜಿಲ್ಲಾ : ನಾಗಾರ್ಜುನ
ಮಂಡಲ : ಕಿರೀಟ
ಬಿಲ್ ನಂ : ನಾಗಾರ್ಜುನ
ಧರ್ಮ : ಇಂಧನದ

ವಿನ್ ನಂ : 700
T09080130369



1. ವ್ಯಕ್ತಿಯ ಹೆಸರು : ಇಲಿಂ ಬಿಟ್ಟಿ
2. ಮದ್ದು/ಫಿಷಿ : ಮದ್ದು
3. ಸ್ತ್ರೀ/ಪುರುಷರು : Female
4. ದಯಾಸ್ವರೂಪಿ : ಇಂಧನದ
5. ಉದಯ : BC-A
6. ಅಧಿಕಾರಿ ಹೆಸರು : X09080130369
7. ವಿಶ್ವಾಸಾರ್ಥಿ ಸಂಖ್ಯೆ : ಯಮು/ಬಿಟ್ಟಿ

ಶಿಲಂಕಾಣಿ ಪ್ರಭುತ್ವ

ಜಿಲ್ಲಾ : ನಾಗಾರ್ಜುನ
ಮಂಡಲ : ಕಿರೀಟ

ಬಿಲ್ ನಂ : ನಾಗಾರ್ಜುನ
ಧರ್ಮ : ಇಂಧನದ

ವಿಶ್ವಾಸಾರ್ಥಿ ಲಾಭಿ ವಿವರಣೆಗಳು ತಿಂ 11-04-2018

ಕ್ರ.ಸಂ	ಸರ್ಕೆ ನಂ / ಸಿಬ್ಬಿ ದಿವಿವಿ ಸಿಂ	ವಿಶ್ವಾಸಾರ್ಥಿ ಮ. ಸಂ.	ಧರ್ಮ ಪಾಂಡಿತಿ ವಿವರಣೆ	ವಿಶ್ವಾಸಾರ್ಥಿ	ಬಿಲ್ ನಂ
1.	13/01/1	0.1350	ಅನುಸಂಧಾನ	ವಿಶ್ವಾ	
2.	17/01/1	0.1450	ಅನುಸಂಧಾನ	ವಿಶ್ವಾ	
3.	21/01/1	0.0900	ಅನುಸಂಧಾನ	ವಿಶ್ವಾ	
ಒಟ್ಟು ವಿಶ್ವಾಸಾರ್ಥಿ		0.3700			

01



ವಿಶ್ವಾಸಾರ್ಥಿ ಸಂಖ್ಯೆ

(02)

తెలంగాణ ప్రభుత్వము

జిల్లా : సంగారెడ్డి

డివిజన్ : సంగారెడ్డి

మండలం: కుది

గ్రామం : ఇంద్రకరణ్

వ్యవసాయ భూమి వివరములు తేది : 11-04-2018

క్ర.సం.	సర్వే నెం./ సబ్ డివిజన్ నెం	విస్తీర్ణము ఎ. గు.	భూమి పొందిన పద్ధతి	లమారులు	తహశీల్దార్ సంతకం
1.	13/అ1/2	0.1350	అనువంశికము	పట్టా	
2.	17/అ1/2	0.1450	అనువంశికము	పట్టా	
3.	21/అ1/2	0.0900	అనువంశికము	పట్టా	

T09080130383


తెలంగాణ ప్రభుత్వము
పట్టాదారు పోను కృష్ణకం
భూమి యాజమాని, హక్కు, ఉత్తం

జిల్లా : సంగారెడ్డి
మండలం: కుది

డివిజన్ : సంగారెడ్డి
గ్రామం: ఇంద్రకరణ్

పోస్ట్ బుక్ నెం. :

T09080130383



భూతా నెం. : 722



1. పట్టాదారు పేరు ఇంటిపేరుతో : ఇల్టెం గణేష్ కుమార్
2. తండ్రి/భర్త పేరు : మల్లేశం
3. స్త్రీ/పురుషుడు : Male
4. చిరునామా : ఇంద్రకరణ్
5. కులము : General
6. ఆధార్ సంఖ్య : XXXXXXXXX6586
7. పట్టాదారు సంతకం ఎడమ/కుడి చేతి వేలిముద్ర

(01)



తహశీల్దార్ సంతకం

శ్రీశ్రీ గాన ప్రభుత్వము
ప్రజాదారు భాగము ప్రస్తుతం
భాగము యోజనానై హక్కు పత్రం

జిల్లా : సంగారెడ్డి
మండలం : కంది

డివిజన్ : సంగారెడ్డి
గ్రామం : ఇంద్రకరణ్

పాస్ బుక్ నెం. :



భాతా నెం. : 68



1. పట్టాదారు పేరు ఇంటిపేరుతో : బచ్చగుడిం కిష్టయ్య
2. తండ్రి/భర్త పేరు : సత్యయ్య
3. స్త్రీ/పురుషుడు : Male
4. చిరునామా : ఇంద్రకరణ్
5. కులము : BC-B
6. ఆధార్ సంఖ్య : XXXXXXXX9127
7. పట్టాదారు సంతకం ఎడమ/కుడి చేతి వేలిముద్ర



01

శహాసీల్దార్ సంతకం

T09080130038

T09080130038

జిల్లా : సంగారెడ్డి
మండలం : కంది

డివిజన్ : సంగారెడ్డి
గ్రామం : ఇంద్రకరణ్

వ్యవసాయ భూమి వివరములు తేది : 11-04-2018

క్ర.సం.	సర్వే నెం./ సబ్ డివిజన్ నెం	విస్తీర్ణము ఎ. గు.	భూమి పొందిన పద్ధతి	లమూర్కులు	తహశీల్దార్ సంతకం
1.	15/అ/3	0.3675	అనువంశికము	పట్టా	
2.	16/అ/3	0.1400	అనువంశికము	పట్టా	
3.	17/అ/5	0.3400	అనువంశికము	పట్టా	
4.	400/అ/1/3	1.0200	కొనుగోలు	పట్టా	

పూర్తి విస్తీర్ణము 3.0675

03

తెలంగాణ ప్రభుత్వము

ప్రజాసేవ విభాగము ప్రస్తుతం

భూమి యాజమాని, కాకితిని పట్టణం

జిల్లా : సంగారెడ్డి
మండలం: కంది

డివిజన్ : సంగారెడ్డి
గ్రామం: ఇంద్రకరణ్

పాస్ బుక్ నెం. :



భూసా నెం. : 490



1. పట్టణం పేరు ఇంటిపేరుతో : మునగాల రాజ్ కే
2. తండ్రి/భర్త పేరు : చెంద్రయ్య
3. స్త్రీ/పురుషుడు : Male
4. చిరునామా : ఇంద్రకరణ్
5. కులము : SC
6. ఆధార్ సంఖ్య : XXXXXXXX2327
7. ప్రజాసేవ సంకేతం ఎడమ/కుడి చేతి వేలిముద్ర



01

తహశీల్దార్ సంతకం

ప్రభుత్వ భూమి వివరములు (భూసా నెం. : 490)

T09080130254

క్ర.సం.	సర్వే నెం. / సర్వే వివరాలు	విస్తీర్ణము (చ.గు.)	భూమి పొందిన పద్ధతి	రాయములు	తహశీల్దార్ సంతకం
1	1552A	0.1250	క్రయం	వట్టి	
2	175A	0.1400	క్రయం	వట్టి	
3	1120A	0.1600	క్రయం	వట్టి	
4	1837A	0.1500	క్రయం	వట్టి	

T09080130254

5	4043A	0.1000	క్రయం	వట్టి	
మొత్తం విస్తీర్ణము		1.1750			

05

తెలంగాణ ప్రభుత్వము

పట్టాదారు ఛార్జి క్లియర్

భూమి యాజమాన్య శాఖకు కల్పం

జిల్లా : సంగారెడ్డి

డివిజన్ : సంగారెడ్డి

మండలం: కంది

గ్రామం: ఇంద్రకరణ్

పాస్ బుక్ నెం. :

T09080130251



ఖాతా నెం. : 486



1. పట్టాదారు పేరు ఇంటిపేరుతో : మునుగాల రమేష్
2. తండ్రి/భర్త పేరు : చెంద్రయ్య
3. స్త్రీ/పురుషుడు : Male
4. చిరుసామా : ఇంద్రకరణ్
5. కులము : SC
6. ఆధార్ సంఖ్య : XXXXXXXX5859
7. పట్టాదారు సంతకం ఎడమ/కుడి చేతి వేలిముద్ర



తహశీల్దార్ సంతకం

01

T09080130251

T09080130251

జిల్లా: 20241-2021

తహశీల్దార్ సంతకం

గ్రామం: వివరాలు

భూమి యాజమాన్య శాఖ నెం.: 486

క్ర.సం.	నక్సా నెం./ సర్టిఫికేట్ నెం.	విస్తీర్ణము ఎ.గు.	భూమి యాజమాన్య శాఖ నెం.	గ్రామం	తహశీల్దార్ సంతకం
1	1525/1	0.1500	486	కంది	
2	1525/2	0.1500	486	కంది	
3	1525/3	0.1700	486	కంది	
4	1525/4	0.1600	486	కంది	

క్ర.సం.	విస్తీర్ణము ఎ.గు.	భూమి యాజమాన్య శాఖ నెం.	గ్రామం	తహశీల్దార్ సంతకం
1	0.1600	486	కంది	
2	1.7050	486	కంది	

05

Date: 09-02-2023

LEGAL-OPINION

As per the documents placed before me, the land in Sy.No. 21, extent Ac. 15-17 Gts situated at Indrakaran Village, Kandi Mandal, Sangareddy District is the Patta Land of Late. Bachugudem Kistaiah, S/o Balaiah. As per Pahani for the years 1982 to 83, 1987 to 88, Sy.No. 21 extent Ac 15.17 Gts stands Patta in the name of Bachugudem Kistaiah.

In Pahani for the year 1991-92, the names of B. Kistaiah, B. Buchaiah, Kistaiah are recorded as the Pattedars and Possessors, the name of B. Kistaiah is recorded as Pattedar for the extent of Ac 6-11 Gts, and name of Buchaiah is recorded as Pattedar for the extent of Ac 6-36 Gts, and the name of kistaiah is recorded as Pattedar for the extent of remaining Ac 2-00 Gts. are recorded as Pattedars and Possessors.

In Pahani for the year 1996-97, the names of Kistaiah S/o. Ramanna, venkatesham S/o. Ramulu, Ilitem Mallesham S/o. Buchaiah, Ilitem yellaiah S/o. Balaiah, Ilitem Balaiah S/o. Balaiah, D.Swetha D/o. Srinivas reddy, Nagaiah S/o. Mallaiah, Anjaiaha S/o. Mallaiah, Yadamma W/o. Chandraiah are recorded as the Pattedars and Possessors, the name of B. Kistaiah is recorded as Pattedar for the extent of Ac 2-00 Gts, and the name of venkatesham is recorded as Pattedar for the extent of Ac 3-00 Gts, and the name of Mallesham is recorded as Pattedar for the extent of Ac 0-36 Gts, Yellaiah is recorded as Pattedar for the extent of Ac 0-36 Gts, and the name of Ballaiah is recorded as Pattedar for the extent of Ac 0-37 Gts, and the name of D.Swetha is recorded as Pattedar for the extent of Ac 2-00 Gts, Nagaiah is recorded as Pattedar for the extent of Ac 0-14 Gts, and the name of Anjaiah is recorded as Pattedar for the extent of Ac 2-14 Gts, and the name of Yadamma is recorded as Pattedar for the extent of Ac 3-00 Gts. are recorded as Pattedars and Possessors.

In Pahani for the year 2002-03, the names of Kistaiah S/o. Ramanna, venkatesham S/o. Ramulu, Ilitem Mallesham S/o. Buchaiah, Ilitem Srisailam S/o. Yellaiah, Ilitem Balaiah S/o. Balaiah, D.Swetha D/o. Srinivas reddy, Nagaiah S/o. Mallaiah, Anjaiaha S/o. Mallaiah, Yadamma W/o. Chandraiah are recorded as the Pattedars and Possessors, the name of B. Kistaiah is recorded as Pattedar for the extent of Ac 2-00 Gts, and the name of venkatesham is recorded as Pattedar for the extent of Ac 3-00 Gts, and the name of Mallesham is recorded as Pattedar for the extent of Ac 0-36 Gts, Srisailam is recorded as Pattedar for the extent of Ac 0-36 Gts, and the name of Ballaiah is recorded as Pattedar for the extent of Ac 0-37 Gts, and the name of D.Swetha is recorded as Pattedar for the extent of Ac 2-00 Gts, Nagaiah is recorded as Pattedar for the extent of Ac 0-14 Gts, and the name of Anjaiah is recorded as Pattedar for the extent of Ac 2-14 Gts, and the name of Yadamma is recorded as Pattedar for the extent of Ac 3-00 Gts. are recorded as Pattedars and Possessors.

In Pahani for the year 2005-06, the names of Kistaiah S/o. Ramanna, venkatesham S/o. Ramulu, Ilitem Mallesham S/o. Buchaiah, Ilitem yellaiah S/o. Balaiah, Ilitem Gopal S/o. Balaiah, D.Swetha D/o. Srinivas reddy, Nagaiah S/o. Mallaiah, Srinivas Reddy, Anjaiaha S/o. Mallaiah, Damoder S/o. ramlu, Srinivas Reddy, Yadamma W/o. Chandraiah are recorded as the Pattedars and Possessors, Pahanies for the names of B. Kistaiah, venkatesham, Mallesham, Yellaiah, are not provided, and the name of Gopal is recorded as Pattedar for the extent of Ac 0-37 Gts, and the name of D.Swetha is recorded as Pattedar for the extent of Ac 2-00 Gts, Nagaiah is recorded as Pattedar for the extent of Ac 0-04 Gts, and the name of D. Srinivas Reddy is recorded as Pattedar for the extent of Ac 0-10 Gts, and the name of Anjaiah is recorded as Pattedar for the extent of Ac 0-04 Gts, and the name of Damodar is recorded as Pattedar for the extent of Ac 2-00 Gts, again the name of the Srinivas Reddy is recorded as Pattedar for the extent of Ac 0-10 Gts, and the name of Yadamma is recorded as Pattedar for the extent of Ac 3-00 Gts. are recorded as Pattedars and Possessors.

In Pahani for the year 2010-11, the names of Kistaiah S/o. Ramanna, N. Venkatesham S/o. Ramulu, Ilitem Mallesham S/o. Buchaiah, Ilitem Srisailam S/o. Yellaiah, Ilitem Gopal S/o. Balaiah, D.Swetha D/o. Srinivas reddy, Nagaiah S/o. Mallaiah, D. Srinivas Reddy S/o. Sunder Reddy, Anjaiaha S/o. Mallaiah, N. Damoder S/o. Ramulu, Yadamma W/o. Chandraiah are recorded as the Pattedars and Possessors, the name of B. Kistaiah is recorded as Pattedar

for the extent of Ac 2-00 Gts, and the name of N. Venkatesham is recorded as Pattedar for the extent of Ac 3-00 Gts, and the name of Mallesham is recorded as Pattedar for the extent of Ac 0-36 Gts, Srisailam is recorded as Pattedar for the extent of Ac 0-36 Gts, and the name of Gopal is recorded as Pattedar for the extent of Ac 0-37 Gts, and the name of D.Swetha is recorded as Pattedar for the extent of Ac 2-00 Gts, Nagaiah is recorded as Pattedar for the extent of Ac 0-04 Gts, and the name of the Srinivas Reddy is recorded as Pattedar for the extent of Ac 0-10 Gts, and the name of Anjaiah is recorded as Pattedar for the extent of Ac 0-04 Gts, and the name of N. Damoder is recorded as Pattedar for the extent of Ac 2-00 Gts, and again the name of the Srinivas Reddy is recorded as Pattedar for the extent of Ac 0-10 Gts, and the name of Yadamma is recorded as Pattedar for the extent of Ac 3-00 Gts. are recorded as Pattedars and Possessors.

In Pahani for the year 2015-16, the names of Kistaiah S/o. Ramanna, T.Shirisha D/o. Ramulu, T.Suvarna D/o. Ramulu, A. Shivaleela D/o. Ramulu, Ilitem Mallesham S/o. Buchaiah, Ilitem Srisailam S/o. Yellaiah, Ilitem Gopal S/o. Balaiah, D.Swetha D/o. Srinivas reddy, Nagaiah S/o. Mallaiah, D. Srinivas Reddy S/o. Sunder Reddy, Anjaiaha S/o. Mallaiah, N. Damoder S/o. Ramulu, Srinivas Reddy S/o. Sunder Reddy, Yadamma W/o. Chandraiah are recorded as the Pattedars and Possessors, the name of B. Kistaiali is recorded as Pattedar for the extent of Ac 2-00 Gts, and the name of Shirisha is recorded as Pattedar for the extent of Ac 0-20 Gts, and the name of Suvarna is recorded as Pattedar for the extent of Ac 0-20 Gts, and the name of Shivaleela is recorded as pattedar for the extent of Ac 1-00 Gts, and the name of Mallesham is recorded as Pattedar for the extent of Ac 0-36 Gts, Srisailam is recorded as Pattedar for the extent of Ac 0-36 Gts, and the name of Gopal is recorded as Pattedar for the extent of Ac 0-37 Gts, and the name of D.Swetha is recorded as Pattedar for the extent of Ac 2-00 Gts, Nagaiah is recorded as Pattedar for the extent of Ac 0-04 Gts, and the name of the Srinivas Reddy is recorded as Pattedar for the extent of Ac 0-10 Gts, and the name of Anjaiah is recorded as Pattedar for the extent of Ac 0-04 Gts, and the name of N. Damoder is recorded as Pattedar for the extent of Ac 2-00 Gts, and again the name of the Srinivas Reddy is recorded as Pattedar for the extent of Ac 0-10 Gts, and the name of Yadamma is recorded as Pattedar for the extent of Ac 3-00 Gts. are recorded as Pattedars and Possessors.

- i) As per the provided EC the N. Venkatesham is executed the Settlement of Family members deed in 2014 in favour of T. Shirisha @ Suvarna for the extent of Ac 1-00 Gts through registered document Vide Doc No. 7956 of 2014.
- ii) As per the provided EC the N. Venkatesham is executed the Settlement of Family members deed in 2014 in favour of A. Shivaleela for the extent of Ac 1-00 Gts through registered document Vide Doc No. 7957 of 2014.
- iii) As per the provided EC the N. Venkatesham is executed the sale deed in 2014 in favour of Akula Srinivas for the extent of Ac 1-00 Gts through registered document Vide Doc No. 14933 of 2014.

As per the Dharani Present record showing the names of Akula Srinivas, Sanapureddy Murali Krishna Reddy, A. Shivaleela, Akula Sujatha, Iltem Laxmi, Iltem Ganesh kumar, Iltem Naveen, Iltem Krishna, Iltem Srisailam, Bachugudem Gopal, N. Yadagiri, Bukshagoni Laxman goud, Mandumula Nagaiah, N. Yadagiri, Mandumula Sugunamma, Akula Srinivas , Bukshagoni Laxman goud, Bachugudem Yadamma, are recorded as the Pattedars and Possessors, the name of Akula Srinivas is recorded as Pattedar for the extent of Ac 0-20 Gts, and the name of Murali Krishna Reddy is recorded as Pattedar for the extent of Ac 0-20 Gts, and the name of Shivaleela is recorded as Pattedar for the extent of Ac 1-00 Gts, and the name of Sujatha is recorded as pattedar for the extent of Ac 1-00 Gts, and the name of Laxmi is recorded as Pattedar for the extent of Ac 0-09 Gts, Ganesh Kumar is recorded as Pattedar for the extent of Ac 0-09 Gts, and the name of Naveen is recorded as Pattedar for the extent of Ac 0-09 Gts, and the name of Krishna is recorded as Pattedar for the extent of Ac 0-09 Gts, Srisailam is recorded as Pattedar for the extent of Ac 0-36 Gts, and the name of the Gopal is recorded as Pattedar for the extent of Ac 0-37 Gts, and the name of Yadaiah is recorded as Pattedar for the extent of Ac 1-00 Gts, and the name of Laxman Goud is recorded as Pattedar for the extent of Ac 1-00 Gts, and the name of the Nagaiah is recorded as Pattedar for the extent of Ac 0-04 Gts, and the name of the N. Yadagiri is recorded as Pattedar for the extent of Ac 0-10 Gts, and the name of the Sugunamma is recorded as Pattedar for the extent of Ac 0-04 Gts, and again the name of the Akula Srinivas is recorded as Pattedar for the extent of Ac 2-00 Gts, and again the name of the Laxman goud is recorded as Pattedar for the extent of Ac 0-10 Gts, and the name of Yadamma is recorded as Pattedar for the extent of Ac 3-00 Gts. are recorded as Pattedars and Possessors.

As per the documents placed before me i.e. Pahanies for the year 1955-56, 1956-57, 1957-58 and 1967-68 which are not understandable and not readable which are not considered for the opinion. Pahanies 1982-83, 1987-88, 1991-92, 1996-97, 2002-03, 2005-06, 2010-11, 2016-17 and the present online Dharani records, as per the endorsement made by the competent authority the Akula Srinivas, Sanapureddy Murali Krishna Reddy, A. Shivaleela, Akula Sujatha, Iltem Laxmi, Iltem Ganesh kumar, Iltem Naveen, Iltem Krishna, Iltem Srisailam, Bachugudem Gopal, N. Yadagiri, Bukshagoni Laxman goud, Mandumula Nagaiah, N. Yadagiri, Mandumula Sugunamma, Akula Srinivas , Bukshagoni Laxman goud, Bachugudem Yadamma, are the absolute owners from the survey no 21/1/1 to 21/1/2 total extent of 13.17 Gts out of 15.17 Gts situated in Indrakaran village, Kandi Mandal, Sangaeddy Dist.


Mahesh. J